

LEGENDA

- Recinzione di cantiere
- Fossa di guardia
- Scoline campestri
- Direzione di scorrimento superficiale
- Fascia di rispetto dei 10 m dal corso d'acqua
- Laghetto
- Alberature: pioppi e salici

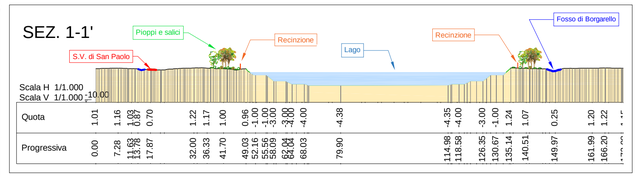

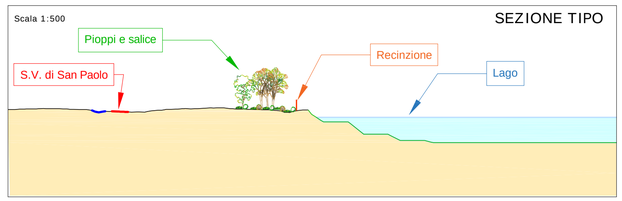

COMUNE DI CASCINA

Provincia di Pisa

Committente:

Soc. T2D S.p.A.

via A. Canobbio, 34 – 37132 VERONA

Oggetto:

PROGETTO DI COLTIVAZIONE E DI RIPRISTINO AMBIENTALE
DI UNA CAVA DI MATERIALE ARGILLOSO UBICATA IN LOCALITA' "BORGARELLO"

(L.R. n. 35/2015 - D.P.G.R. n. 72/R/2015)

INTEGRAZIONI DOCUMENTALI

Verbale della Seduta del 3 ottobre 2024 (prot. n. 35615 del 03/10/2024)
Commissione Regionale per la valutazione della compatibilità paesaggistica delle attività estrattive

Tavola:

STATO FINALE RIPRISTINATO

PLANIMETRIA E SEZIONE TIPO

Data:	Scala:	Tavola n°:
Ottobre 2024	1:1.000	8

IL TECNICO:

Dott. Geol. Fabrizio Alvares

Dott. Geol. Fabrizio Alvares
Via L. Muratori n.1 - 56017 San Giuliano Terme
Cell. 3356067338 - fabrizio.alvares@gmail.com