

COMUNE: CASTELLARANO (RE)

COMMITTENTE: COTTO PETRUS s.r.l.
Via Molino n. 4 Castellarano (RE)

OGGETTO: Ampliamento (reparo ATOMIZZAZIONE)
Stab. ceramico –Via Molino n. 4 Castellarano (RE)–

Progetto

Planimetria
vincoli urbanistici

Rev. 00 del 12/02/2018

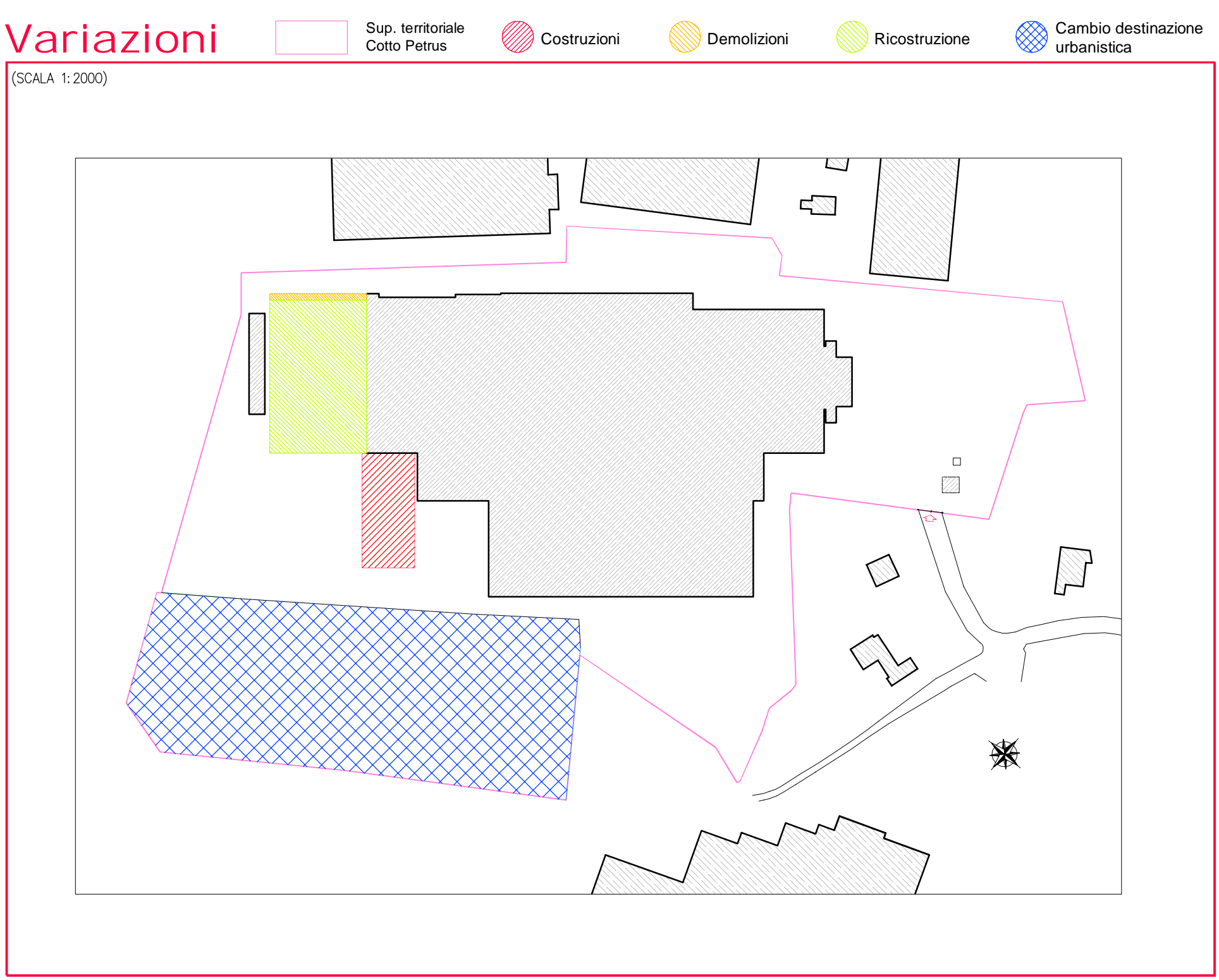
Silea engineering s.r.l.

società di ingegneria
Via Pier Paolo Pasolini n. 23 41123 Modena (M) 059/3267125
cap. sociale € 10.000,00 p.iva. 02978760365 info@sileaeng.com

Firma elettronica secondo le norme vigenti. Certificazione del software Silea Engineering s.p.a. Il Progetto dot. arch. Elisa Barbieri
(da sottoscrivere in caso di stampa). La presente copia, composta da n. _____ fogli, è conforme all'originale firmato digitalmente.

Disegno (data) (data) (data) (data) (data)

CONSERVATORI • COMUNE DI CASTELLARANO (RE)
ARCHITETTO
ELISA BARBIERI
1179
Elisa Barbieri

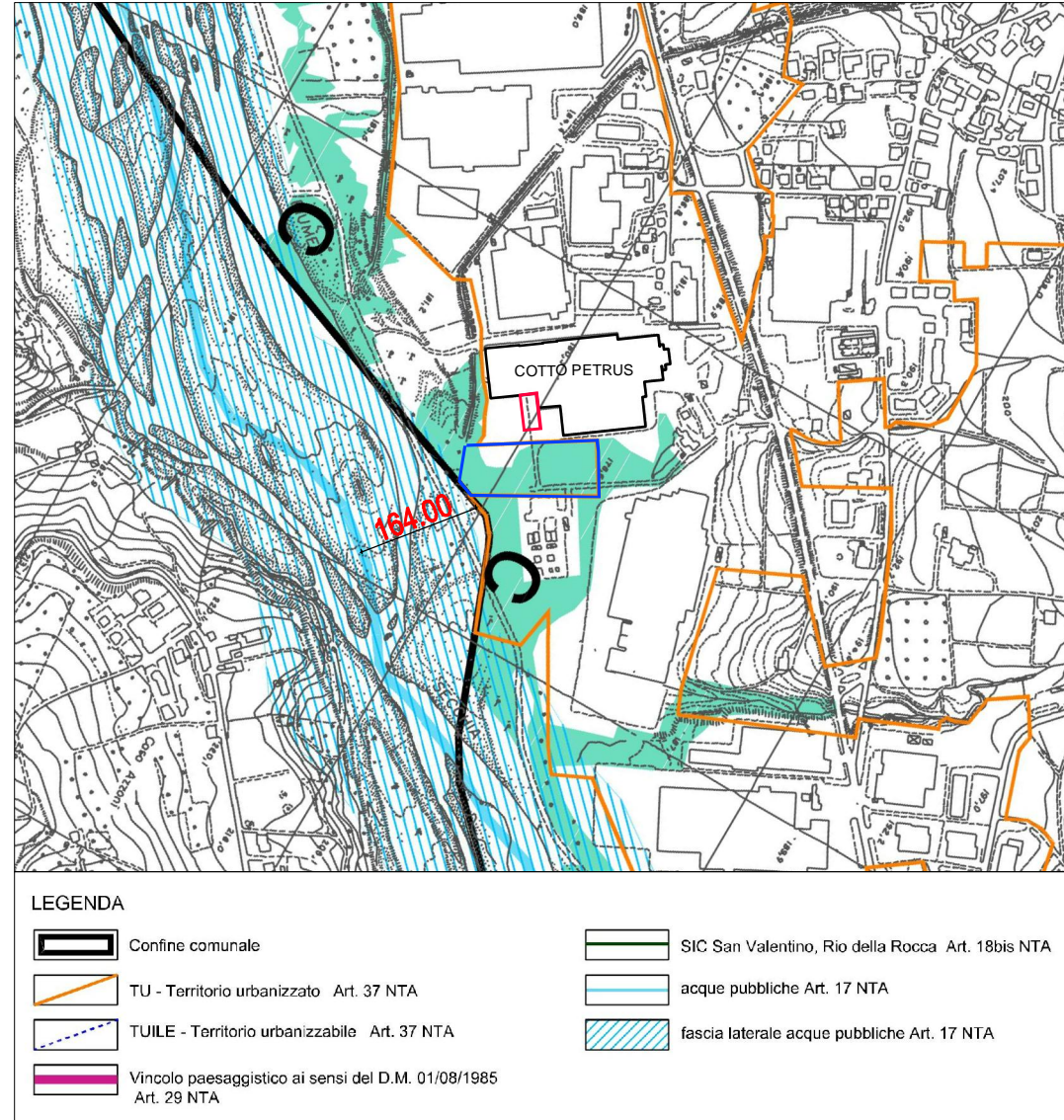


Sup. territoriale (da catasto Cotto Petrus)	60.538 mq
Sup. fondiaria edificabile da R.U.E. vigente	48.148 mq
Area in progetto da trasformare in "Zona per ambito produttivo urbano senza edificabilità"	12.390 mq
Sup. fondiaria (esistente+progetto)	48.148 + 12.390 = 60.538 mq

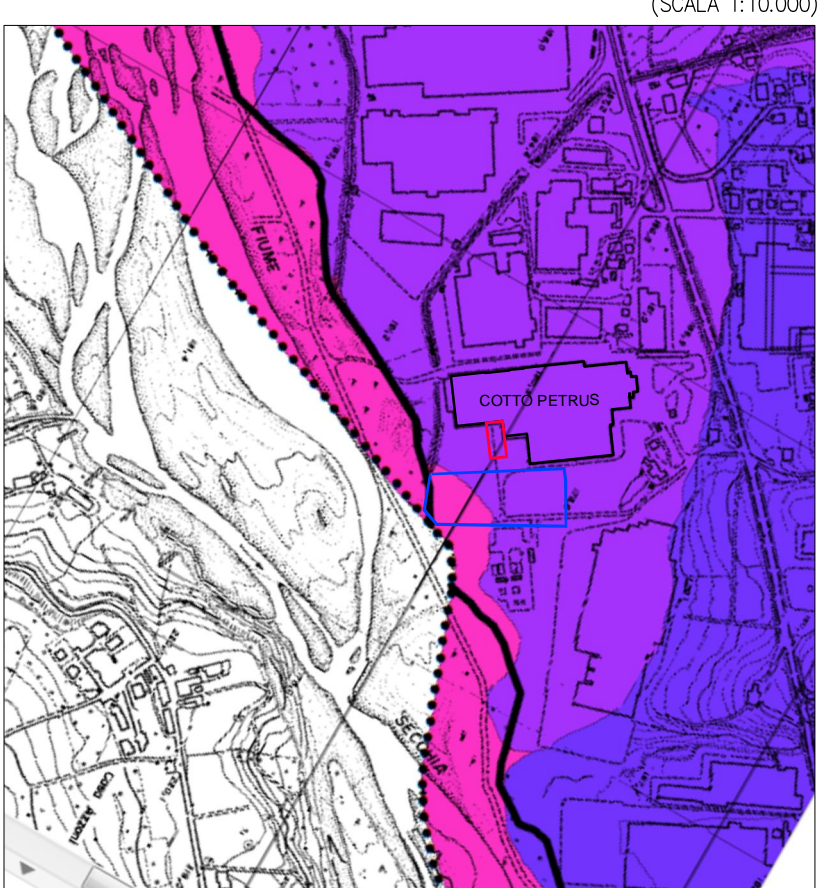
PTCP 2010 tav. P.4 - carta dei beni paesaggistici del territorio provinciale (SCALA 1:10.000)



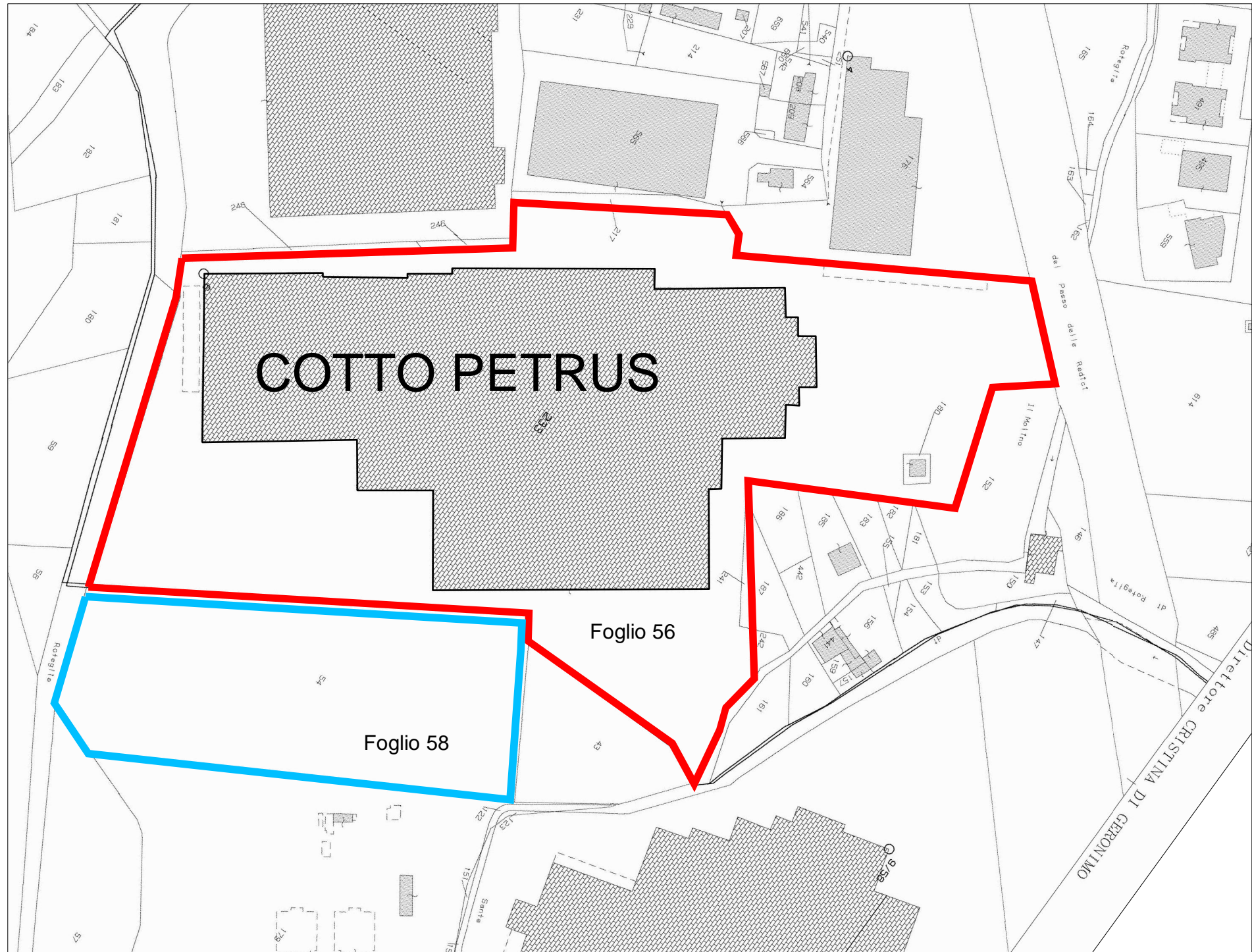
Tav. 8.4 PSC
Vincoli ambientali - paesaggistici (SCALA 1:10.000)



PTCP 2010 tav. P.6 - carta inventario del dissesto (PAI-PTCP) e degli abitati da consolidare e trasferire (L.445/1908) (SCALA 1:10.000)

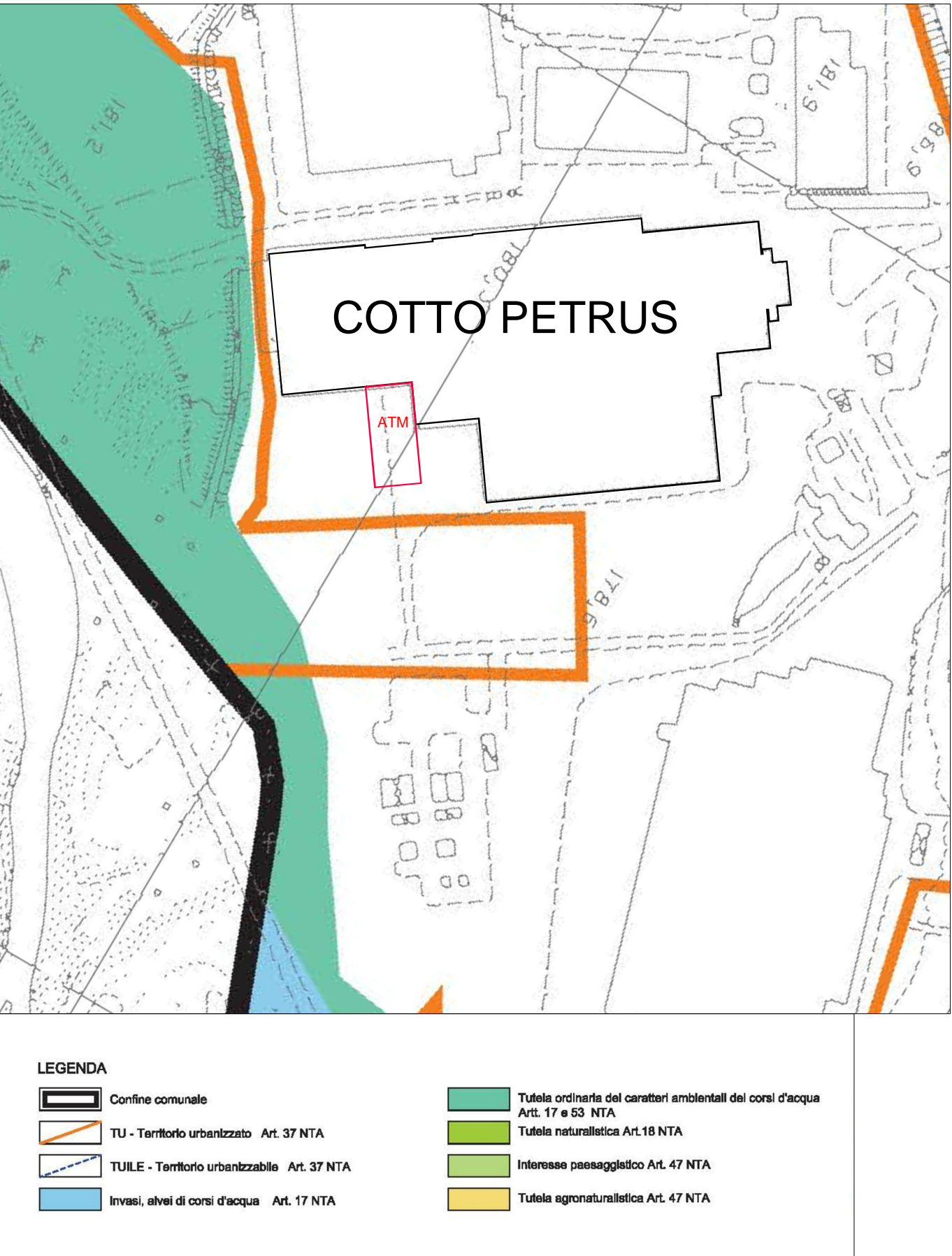


Estratto di mappa Catastale

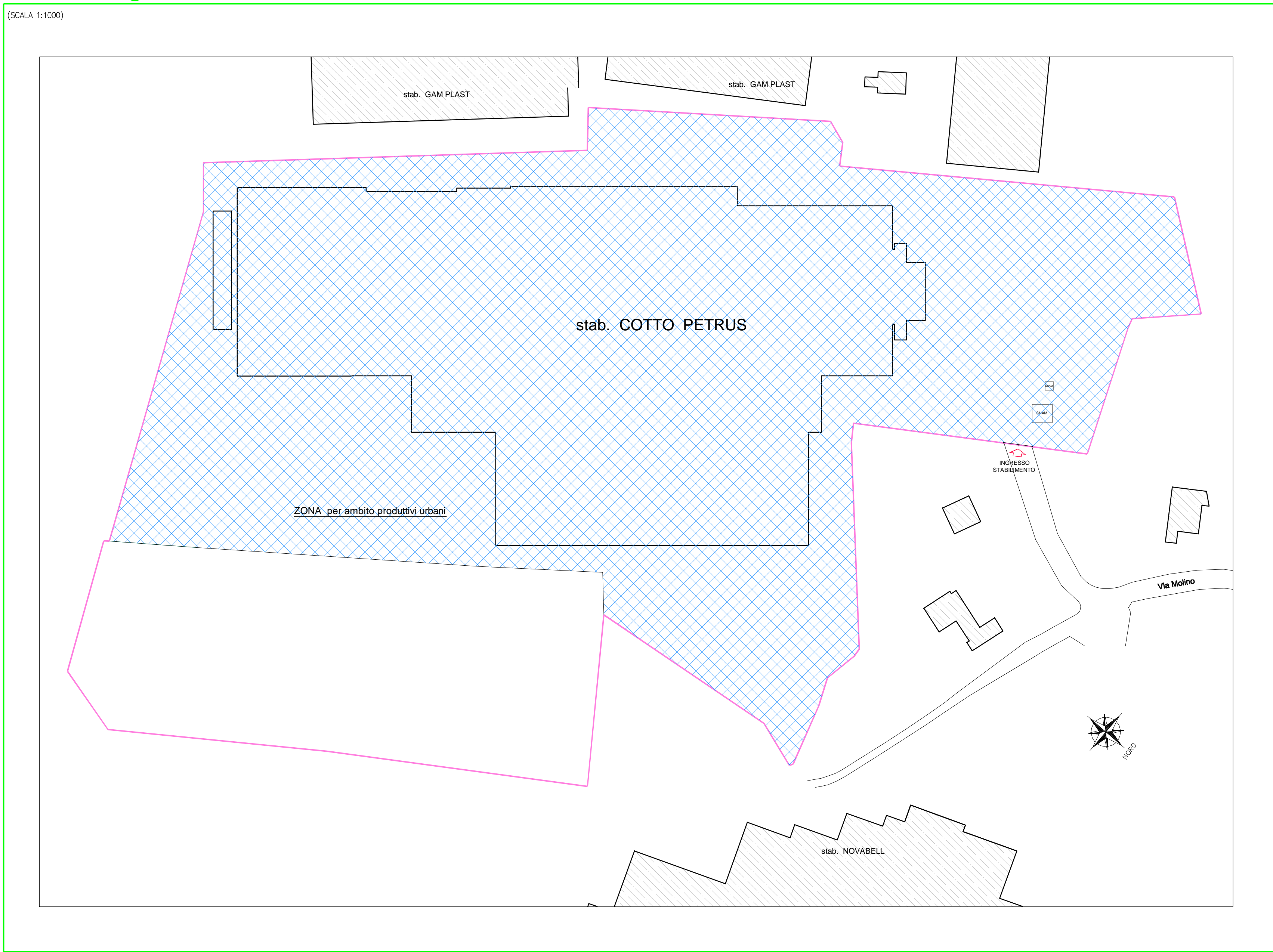


DATI CATASTALI			
Foglio 56	Mappale 190	132 mq	
Foglio 56	Mappale 233	47.896 mq	
Foglio 56	Mappale 241	120 mq	
	sommano	48.148 mq	48.148 mq
Foglio 58	Mappale 54	12.390 mq	12.390 mq
	totale		60.538 mq

Tav. 9.4 - vincoli ambientali - interesse naturalistico



Stato Legittimato (R.U.E. vigente)



Progetto

