Piano Paesaggistico

Ambiti 2.3 Trapani

REPUBBLICA ITALIANA

Regione Siciliana

Assessorato dei Beni Culturali
e dell'Identità Siciliana
Dipartimento dei Beni Culturali
e dell'Identità Siciliana

Soprintendenza per i Beni Culturali ed Ambientali di Trapani

Progetto finanziato con
P.O.R. Sicilia 2000-2006 Misura 2.02 Azione C

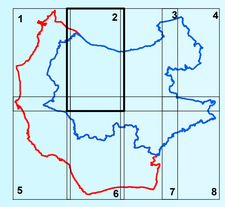

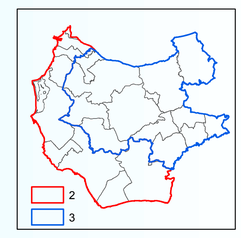

Piano Paesaggistico

Ambiti 2.3 Trapani

tavola **8.2**

Scala di stampa 1:25.000

Ambiti regionali 2 e 3 ricadenti nella provincia di Trapani

Carte di Analisi

Sistema antropico

Sistema storico-culturale

DIPARTIMENTO DEI BENI CULTURALI E DELL'IDENTITA' SICILIANA

Il Dirigente Generale
dott. Gaetano Pennino

SERVIZIO PIANIFICAZIONE PAESAGGISTICA

Il Dirigente Responsabile
dott. Michele Buffa

SOPRINTENDENZA PER I BENI CULTURALI ED AMBIENTALI DI TRAPANI

COORDINAMENTO TECNICO-SCIENTIFICO

arch. Paola Misuraca

COLLABORATORI

arch. Girolama Fontana
arch. Roberto Monticciolo

CONSULENZA SCIENTIFICA

Coordinamento generale

prof. Domenico Costantino
arch. Gaetano Renda

Sottosistema abiotico
Geologia, geomorfologia ed idrogeologia
dott. Angelo La Rosa
dott. Roberto De Domenico

Sottosistema biotico
Rete ecologica
Prof. Renato Massa

Sottosistema agricolo-forestale
Aspetti agronomici, forestali e vegetazionali
Prof. Giovanni Curatolo

Sottosistema insediativo
Archeologia
dott.ssa Cecilia Buccellato
S.A.P. - Società Archeologica Padana

Sistema Informativo Territoriale
Ing. Salvatore Cerami
Dott.ssa Claudia Spinnato

Collaborazioni
Nino De Gaetano
Daniela Federico
Silvia Scerrino

Il Responsabile Unità Operativa VII
(arch. Girolama Fontana)

Il Soprintendente
(arch. Paola Misuraca)

Legenda

Ambiti regionali

Limiti comunali

Vincoli e aree archeologiche

Vincolo archeologico ex art.10 D.lgs. 42/04 (vincolo diretto)

Area di interesse archeologico, art. 142 lett.m) D.lgs. 42/04

Parchi Archeologici regionali, L.R. 20/2000

Zona A

Zone B e B1

Zona B2

Zona C

Centri e Nuclei storici

Centri storici di origine antica

Centri storici di origine medievale

Centri storici di nuova fondazione

Centri storici abbandonati

Nuclei storici

Nuclei storici a funzionalità specifica

Centro storico di Marsala

Aree di interesse culturale

Rovine di Salaparuta, Gibellina e Poggioreale

Beni isolati

A - Architettura militare

A1 - Torri

A2 - Bastioni, castelli, fortificazioni, rivellini

A3 - Capitanerie, carceri, caserme, depositi di polvere, fortini, dogane

B - Architettura religiosa

B1 - Abbazie, badie, collegi, conventi, eremi, monasteri, santuari

B2 - Cappelle, chiese

B3 - Cimiteri, ossari

B4 - Edicole votive

C - Architettura residenziale

C1 - Casine, casini, palazzetti, palazzine, palazzi, ville, villette, villini

C2 - Pagliai, grotte, rifugi, ricoveri

D - Architettura produttiva

D1 - Aziende, bagli, casali, cortili, fattorie, fondi, casene, masserie, robbe rurali

D2 - Case coloniche, depositi frumentari, magazzini, stalle

D3 - Cantine, oleifici, palmenti, stabilimenti enologici, trappeti

D4 - Mulini

D5 - Abbeveratoi, cisterne, fontane, gebbie, norie o senie, pozzi, vasche

D8 - Cave, miniere, solfare

D9 - Calcare, fornaci, forni, stazzoni

E - Attrezzature e servizi

E1 - Caricatori, porti, scali portuali

E4 - Alberghi, colonie marine, fondaci, locande, rifugi, ristoranti, taverne

E5 - Asili dei poveri, gasometri, lazzareti, macelli, ospedali, scuole, telegrafi

E6 - Fanali, fari, fari-lanterne, semafori

E7 - Stazioni, caselli ferroviari, case cantoniere

E8 - Ponti, gallerie

E9 - Giardini, ville

Percorsi storici

Regie Trazzere (Ambito 3)

Tracciato presente dal 1863 al 1885 (Ambito 2)
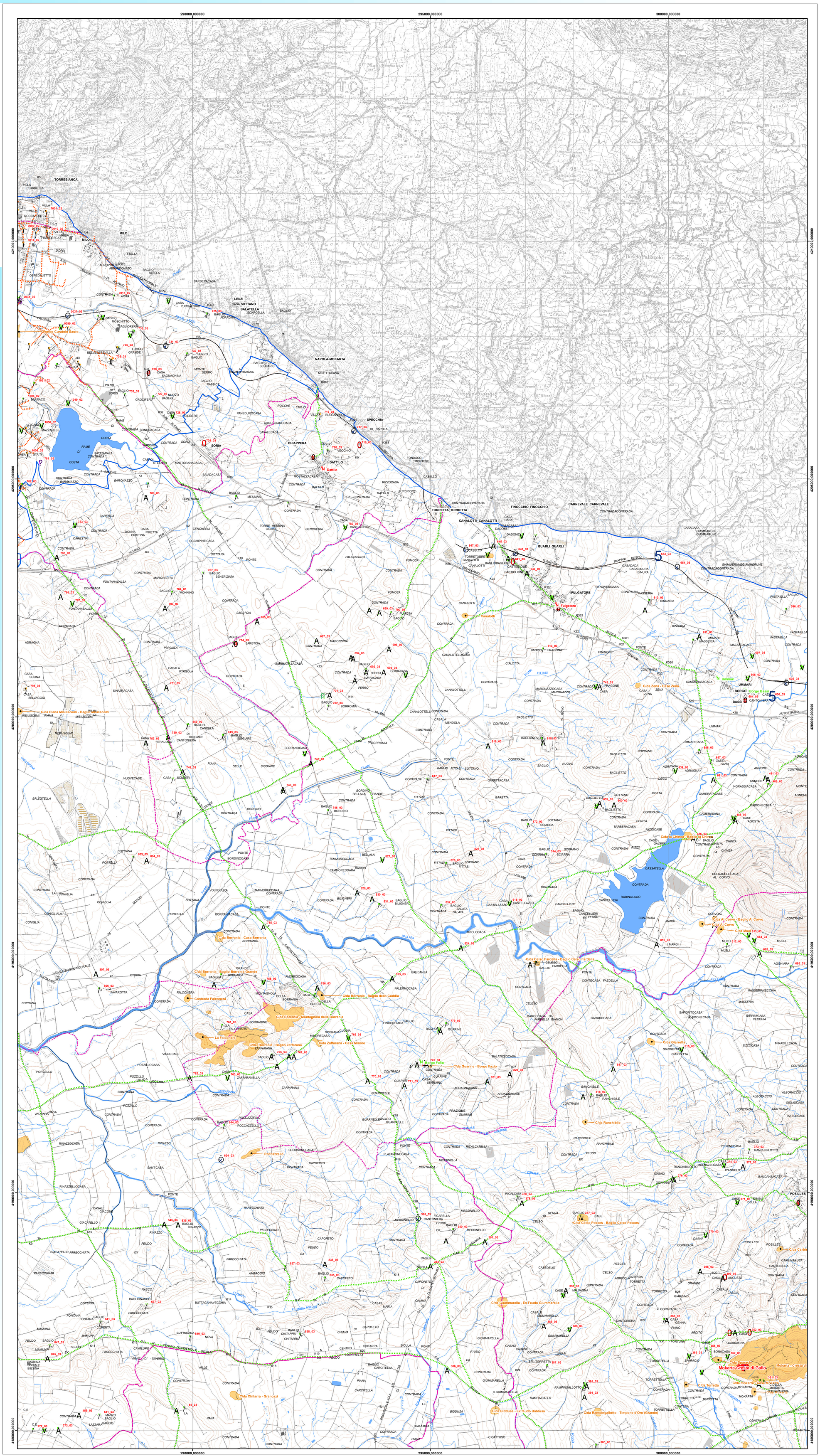
Ferrovia storica