Piano Paesaggistico

Ambiti 2-3 Trapani

REPUBBLICA ITALIANA

Regione Siciliana

Assessorato dei Beni Culturali e dell'Identità Siciliana
Dipartimento dei Beni Culturali e dell'Identità Siciliana

Soprintendenza per i Beni Culturali ed Ambientali di Trapani

Progetto finanziato con P.O.R. Sicilia 2000-2006 Misura 2.02 Azione C

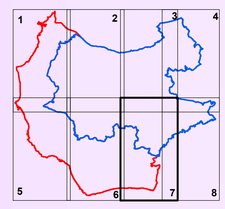

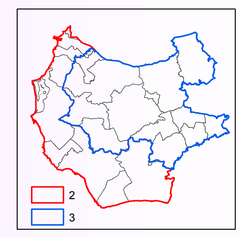

Piano Paesaggistico

Ambiti 2-3 Trapani

tavola 20.7

Scala di stampa 1:25.000

Ambiti regionali 2 e 3 ricadenti nella provincia di Trapani

Tavole di Piano

Componenti del Paesaggio

DIPARTIMENTO DEI BENI CULTURALI E DELL'IDENTITA' SICILIANA

Il Dirigente Generale
dott. Gaetano Pennino

SERVIZIO PIANIFICAZIONE PAESAGGISTICA

Il Dirigente Responsabile
dott. Michele Buffa

SOPRINTENDENZA PER I BENI CULTURALI ED AMBIENTALI DI TRAPANI

COORDINAMENTO TECNICO-SCIENTIFICO

arch. Paola Misuraca

COLLABORATORI

arch. Girolama Fontana — arch. Roberto Monticciolo

CONSULENZA SCIENTIFICA

Coordinamento generale

prof. Domenico Costantino — arch. Gaetano Renda

Sottosistema abiotico
Geologia, geomorfologia ed idrogeologia
dott. Angelo La Rosa
dott. Roberto De Domenico

Sottosistema biotico
Rete ecologica
Prof. Renato Massa

Sottosistema agricolo-forestale
Aspetti agronomici, forestali e vegetazionali
Prof. Giovanni Curatolo

Sottosistema insediativo
Archeologia
dott.ssa Cecilia Buccellato
S.A.P. - Società Archeologica Padana

Sistema Informativo Territoriale
Ing. Salvatore Cerami
Dott.ssa Claudia Spinnato

Collaborazioni
Nino De Gaetano
Daniela Federico
Silvia Scerrino

Il Responsabile Unità Operativa VII
(arch. Girolama Fontana)

Il Soprintendente
(arch. Paola Misuraca)

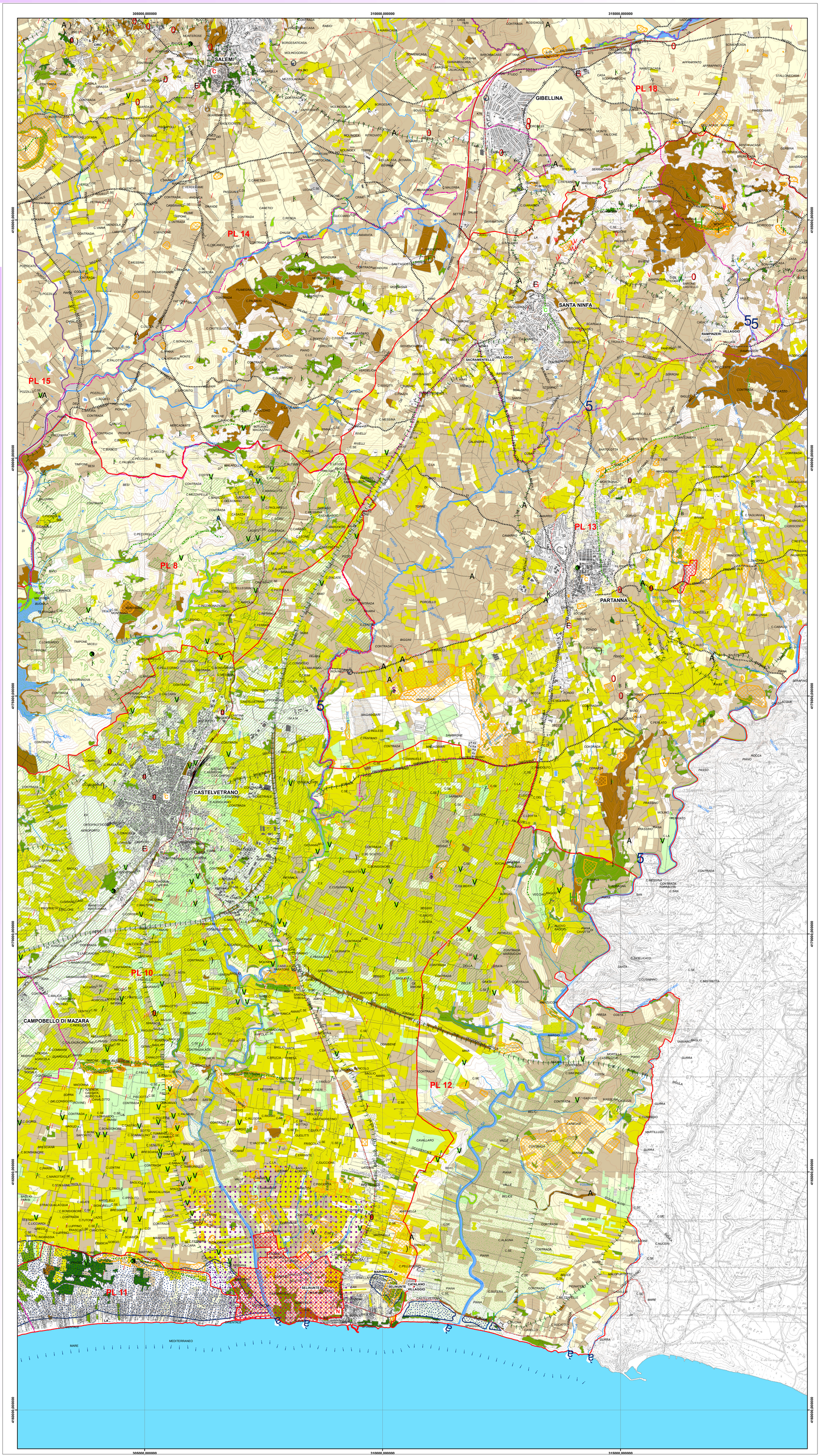

Legenda

Paesaggi locali

Limiti comunali

COMPONENTI DEL SISTEMA NATURALE

Sottosistema abiotico

Componenti geomorfologiche (art.11 delle N.d.A.)

Forma dei rilievi

- Rilievi isolati
- Crinali collinari
- Pianure alluvionali
- Altopiani
- Sciare

Carsismo

- M Dolina
- V Grotta
- Pozzo
- Sprofondi carsici

Singolarità geomorfologiche

- k Sorgente
- B Emergenza fossilifera e geo-paleontologica

Componenti geomorfologiche della costa (art.11 delle N.d.A.)

- Costa sabbiosa
- Costa rocciosa
- Cala
- Promontorio, punta
- Foce
- Isole, faraglioni
- Dune

Componenti idrologiche e delle aree umide (art.11 delle N.d.A.)

- Reticolo idrografico
- Laghi e specchi d'acqua
- Saline
- Gorghi, paludi
- Laguna dello Stagnone

Sottosistema biotico

Componenti del paesaggio vegetale naturale e seminaturale (art.12 delle N.d.A.)

- Vegetazione forestale
- Vegetazione di macchia, di gariga, praterie e arbusteti
- Vegetazione ripariale
- Boschi artificiali

Siti di particolare interesse paesaggistico-ambientale (art.13 delle N.d.A.)

- H Siti di particolare rilievo biogeografico

COMPONENTI DEL SISTEMA ANTROPICO

Sottosistema agricolo-forestale

Componenti del paesaggio agrario (art.14 delle N.d.A.)

- Paesaggio delle colture erbacee
- Paesaggio delle colture arboree
- Paesaggio del vigneto
- Paesaggio dell'oliveto
- Paesaggio delle colture in serra

Sottosistema insediativo

Componenti archeologiche (art.15 delle N.d.A.)

- Beni archeologici sottoposti a tutela ai sensi degli artt.10 e segg. del Codice
- Aree e siti di interesse archeologico di cui all'art.142 lett. m) del Codice
- Parco archeologico

Componenti centri e nuclei storici (art.16 delle N.d.A.)

- Centri storici di origine antica
- Centri storici di origine medievale
- Centri storici di nuova fondazione
- Centri storici abbandonati
- N Nuclei storici

Componenti beni isolati (art.17 delle N.d.A.)

A - Architettura militare

- A1 - Torri
- A2 - Bastioni, castelli, fortificazioni, rivellini
- A3 - Capitanerie, carceri, caserme, depositi di polvere, fortini, dogane

B - Architettura religiosa

- B1 - Abbazie, badie, collegi, conventi, eremi, monasteri, santuari
- B2 - Cappelle, chiese
- B3 - Cimiteri, ossari
- B4 - Edicole, cippi, croci, monumenti celebrativi

C - Architettura residenziale

- C1 - Casine, casini, palazzetti, palazzine, palazzi, ville, villette, villini
- C2 - Pagliai, grotte abitate, ricoveri, rifugi

D - Architettura produttiva

- D1 - Aziende, bagli, casali, case, cortili, fattorie, fondi, casene, masserie
- D2 - Case coloniche, depositi frumentari, magazzini, stalle
- D3 - Cantine, oleifici, palmenti, stabilimenti enologici, trappeti
- D4 - Mulini
- D5 - Abbeveratoi, cisterne, fontane, gebbie, norie o senie, pozzi, vasche
- D6 - Tonnare
- D7 - Saline
- D8 - Cave, miniere, solfare
- D9 - Calcare, fornaci, forni, stazzoni
- D10 - Stabilimenti, acciaierie, cantieri navali, centrali, fabbriche, segherie

E - Attrezzature e servizi

- E1 - Caricatori, porti, scali portuali
- E4 - Alberghi, colonie marine, fondaci, locande, rifugi, ristoranti, taverne
- E5 - Asili dei poveri, gasometri, lazzareti, macelli, ospedali, scuole, telegrafi
- E6 - Fanali, fari, fari-lanterne, semafori
- E7 - Stazioni, caselli ferroviari, case cantoniere
- E8 - Ponti, gallerie
- E9 - Giardini, ville

Componente viabilità storica (art.18 delle N.d.A.)

- Viabilità principale
- Trazzere
- Ferrovia storica

Componente percorsi panoramici (art.19 delle N.d.A.)

- Strade panoramiche
- Punti panoramici, belvederi