Piano Paesaggistico

Ambiti 2-3 Trapani

REPUBBLICA ITALIANA

Regione Siciliana

Assessorato dei Beni Culturali
e dell'Identità Siciliana
Dipartimento dei Beni Culturali
e dell'Identità Siciliana

**Soprintendenza per i Beni Culturali ed Ambientali di Trapani**

***Progetto finanziato con***
***P.O.R. Sicilia 2000-2006 Misura 2.02 Azione C***

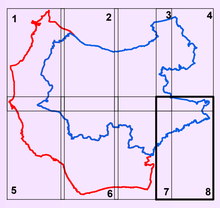


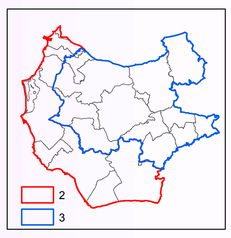


Piano Paesaggistico

Ambiti 2-3 Trapani

tavola **20.8**

Scala di stampa 1:25.000

Ambiti regionali 2 e 3 ricadenti nella provincia di Trapani

Tavole di Piano

Componenti del Paesaggio


*DIPARTIMENTO DEI BENI CULTURALI E DELL'IDENTITA' SICILIANA*

*Il Dirigente Generale*
dott. Gaetano Pennino

*SERVIZIO PIANIFICAZIONE PAESAGGISTICA*

*Il Dirigente Responsabile*
dott. Michele Buffa

*SOPRINTENDENZA PER I BENI CULTURALI ED AMBIENTALI DI TRAPANI*

**COORDINAMENTO TECNICO-SCIENTIFICO**

arch. Paola Misuraca

COLLABORATORI

arch. Girolama Fontana — arch. Roberto Monticciolo

**CONSULENZA SCIENTIFICA**

***Coordinamento generale***

prof. Domenico Costantino — arch. Gaetano Renda

***Sottosistema abiotico***
*Geologia, geomorfologia ed idrogeologia*
dott. Angelo La Rosa
dott. Roberto De Domenico

***Sottosistema biotico***
*Rete ecologica*
Prof. Renato Massa

***Sottosistema agricolo-forestale***
*Aspetti agronomici, forestali e vegetazionali*
Prof. Giovanni Curatolo

***Sottosistema insediativo***
*Archeologia*
dott.ssa Cecilia Buccellato
S.A.P. - Società Archeologica Padana

***Sistema Informativo Territoriale***
Ing. Salvatore Cerami
Dott.ssa Claudia Spinnato

***Collaborazioni***
Nino De Gaetano
Daniela Federico
Silvia Scerrino

*Il Responsabile Unità Operativa VII*
(arch. Girolama Fontana)

*Il Soprintendente*
(arch. Paola Misuraca)


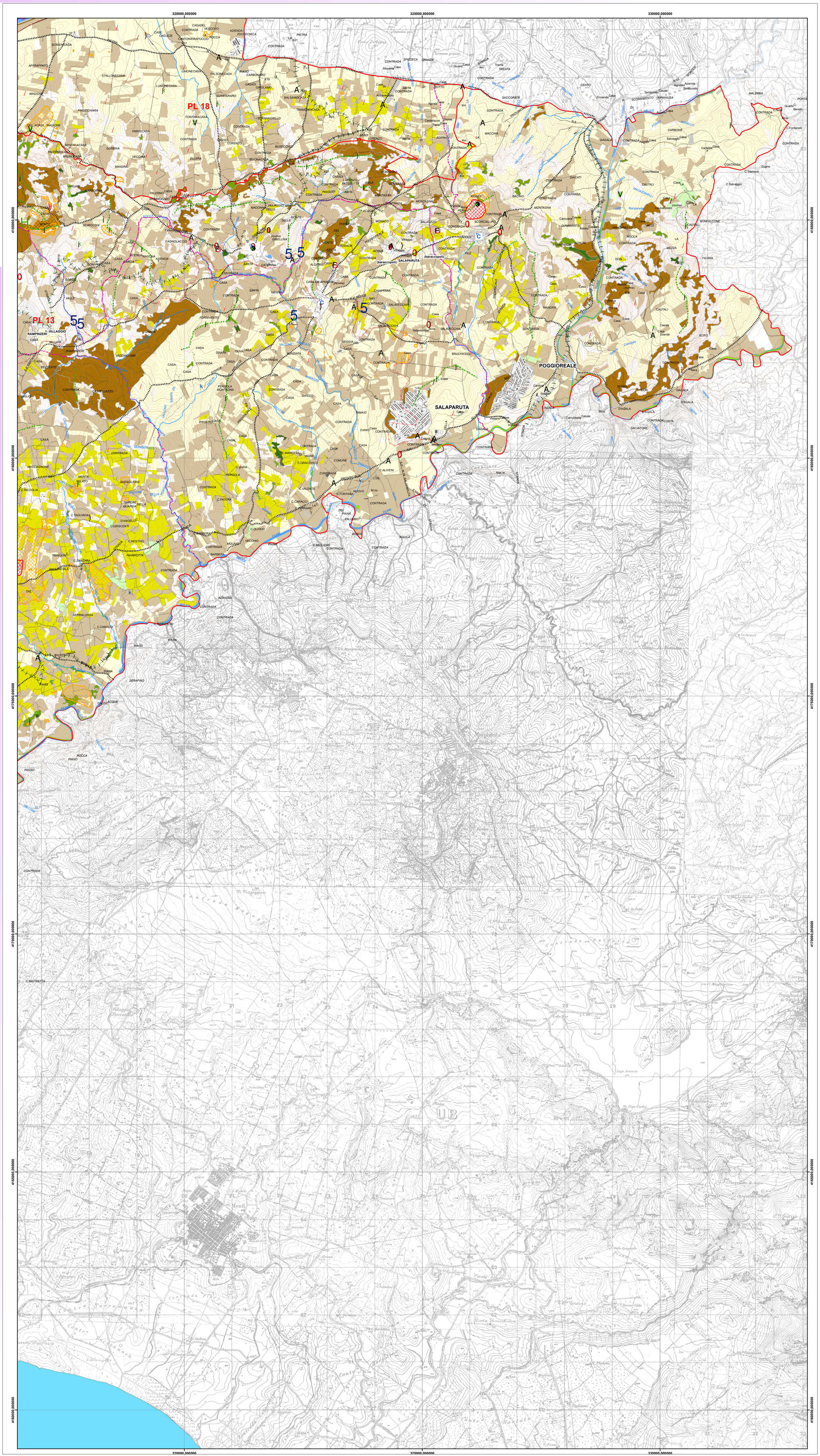


# Legenda

Paesaggi locali

Limiti comunali

## COMPONENTI DEL SISTEMA NATURALE

### Sottosistema abiotico

Componenti geomorfologiche (art.11 delle N.d.A.)

*Forma dei rilievi*

- Rilievi isolati
- Crinali collinari
- Pianure alluvionali
- Altopiani
- Sciare

*Carsismo*

- M Dolina
- V Grotta
- Pozzo
- Sprofondi carsici

*Singolarità geomorfologiche*

- k Sorgente
- B Emergenza fossilifera e geo-paleontologica

Componenti geomorfologiche della costa (art.11 delle N.d.A.)

- Costa sabbiosa
- Costa rocciosa
- Cala
- Promontorio, punta
- Foce
- Isole, faraglioni
- Dune

Componenti idrologiche e delle aree umide (art.11 delle N.d.A.)

- Reticolo idrografico
- Laghi e specchi d'acqua
- Saline
- Gorghi, paludi
- Laguna dello Stagnone

### Sottosistema biotico

Componenti del paesaggio vegetale naturale e seminaturale (art.12 delle N.d.A.)

- Vegetazione forestale
- Vegetazione di macchia, di gariga, praterie e arbusteti
- Vegetazione ripariale
- Boschi artificiali

Siti di particolare interesse paesaggistico-ambientale (art.13 delle N.d.A.)

- H Siti di particolare rilievo biogeografico

## COMPONENTI DEL SISTEMA ANTROPICO

### Sottosistema agricolo-forestale

Componenti del paesaggio agrario (art.14 delle N.d.A.)

- Paesaggio delle colture erbacee
- Paesaggio delle colture arboree
- Paesaggio del vigneto
- Paesaggio dell'oliveto
- Paesaggio delle colture in serra

### Sottosistema insediativo

Componenti archeologiche (art.15 delle N.d.A.)

- Beni archeologici sottoposti a tutela ai sensi degli artt.10 e segg. del Codice
- Aree e siti di interesse archeologico di cui all'art.142 lett. m) del Codice
- Parco archeologico

Componenti centri e nuclei storici (art.16 delle N.d.A.)

- C Centri storici di origine antica
- C Centri storici di origine medievale
- C Centri storici di nuova fondazione
- C Centri storici abbandonati
- N Nuclei storici

Componenti beni isolati (art.17 delle N.d.A.)

*A - Architettura militare*

- A1 - Torri
- A2 - Bastioni, castelli, fortificazioni, rivellini
- A3 - Capitanerie, carceri, caserme, depositi di polvere, fortini, dogane

*B - Architettura religiosa*

- B1 - Abbazie, badie, collegi, conventi, eremi, monasteri, santuari
- B2 - Cappelle, chiese
- B3 - Cimiteri, ossari
- B4 - Edicole, cippi, croci, monumenti celebrativi

*C - Architettura residenziale*

- C1 - Casine, casini, palazzetti, palazzine, palazzi, ville, villette, villini
- C2 - Pagliai, grotte abitate, ricoveri, rifugi

*D - Architettura produttiva*

- D1 - Aziende, bagli, casali, case, cortili, fattorie, fondi, casene, masserie
- D2 - Case coloniche, depositi frumentari, magazzini, stalle
- D3 - Cantine, oleifici, palmenti, stabilimenti enologici, trappeti
- D4 - Mulini
- D5 - Abbeveratoi, cisterne, fontane, gebbie, norie o senie, pozzi, vasche
- D6 - Tonnare
- D7 - Saline
- D8 - Cave, miniere, solfare
- D9 - Calcare, fornaci, forni, stazzoni
- D10 - Stabilimenti, acciaierie, cantieri navali, centrali, fabbriche, segherie

*E - Attrezzature e servizi*

- E1 - Caricatori, porti, scali portuali
- E4 - Alberghi, colonie marine, fondaci, locande, rifugi, ristoranti, taverne
- E5 - Asili dei poveri, gasometri, lazzareti, macelli, ospedali, scuole, telegrafi
- E6 - Fanali, fari, fari-lanterne, semafori
- E7 - Stazioni, caselli ferroviari, case cantoniere
- E8 - Ponti, gallerie
- E9 - Giardini, ville

Componente viabilità storica (art.18 delle N.d.A.)

- Viabilità principale
- Trazzere
- Ferrovia storica

Componente percorsi panoramici (art.19 delle N.d.A.)

- Strade panoramiche
- Punti panoramici, belvederi