Piano Paesaggistico

Ambiti 2-3 Trapani

REPUBBLICA ITALIANA

Regione Siciliana

Assessorato dei Beni Culturali
e dell'Identità Siciliana
Dipartimento dei Beni Culturali
e dell'Identità Siciliana

Soprintendenza per i Beni Culturali ed Ambientali di Trapani

Progetto finanziato con
P.O.R. Sicilia 2000-2006 Misura 2.02 Azione C

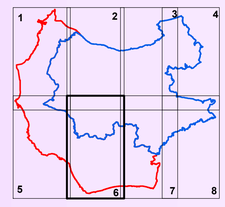

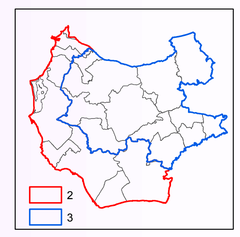

Piano Paesaggistico

Ambiti 2-3 Trapani

tavola **21.6**

Scala di stampa 1:25.000

Ambiti regionali 2 e 3 ricadenti nella provincia di Trapani

Tavole di Piano

Beni Paesaggistici

DIPARTIMENTO DEI BENI CULTURALI E DELL'IDENTITA' SICILIANA

Il Dirigente Generale
dott. Gaetano Pennino

SERVIZIO PIANIFICAZIONE PAESAGGISTICA

Il Dirigente Responsabile
dott. Michele Buffa

SOPRINTENDENZA PER I BENI CULTURALI ED AMBIENTALI DI TRAPANI

COORDINAMENTO TECNICO-SCIENTIFICO

arch. Paola Misuraca

COLLABORATORI

arch. Girolama Fontana — arch. Roberto Monticciolo

CONSULENZA SCIENTIFICA

Coordinamento generale

prof. Domenico Costantino — arch. Gaetano Renda

Sottosistema abiotico
Geologia, geomorfologia ed idrogeologia
dott. Angelo La Rosa
dott. Roberto De Domenico

Sottosistema biotico
Rete ecologica
Prof. Renato Massa

Sottosistema agricolo-forestale
Aspetti agronomici, forestali e vegetazionali
Prof. Giovanni Curatolo

Sottosistema insediativo
Archeologia
dott.ssa Cecilia Buccellato
S.A.P. - Società Archeologica Padana

Sistema Informativo Territoriale
Ing. Salvatore Cerami
Dott.ssa Claudia Spinnato

Collaborazioni
Nino De Gaetano
Daniela Federico
Silvia Scerrino

Il Responsabile Unità Operativa VII
(arch. Girolama Fontana)

Il Soprintendente
(arch. Paola Misuraca)

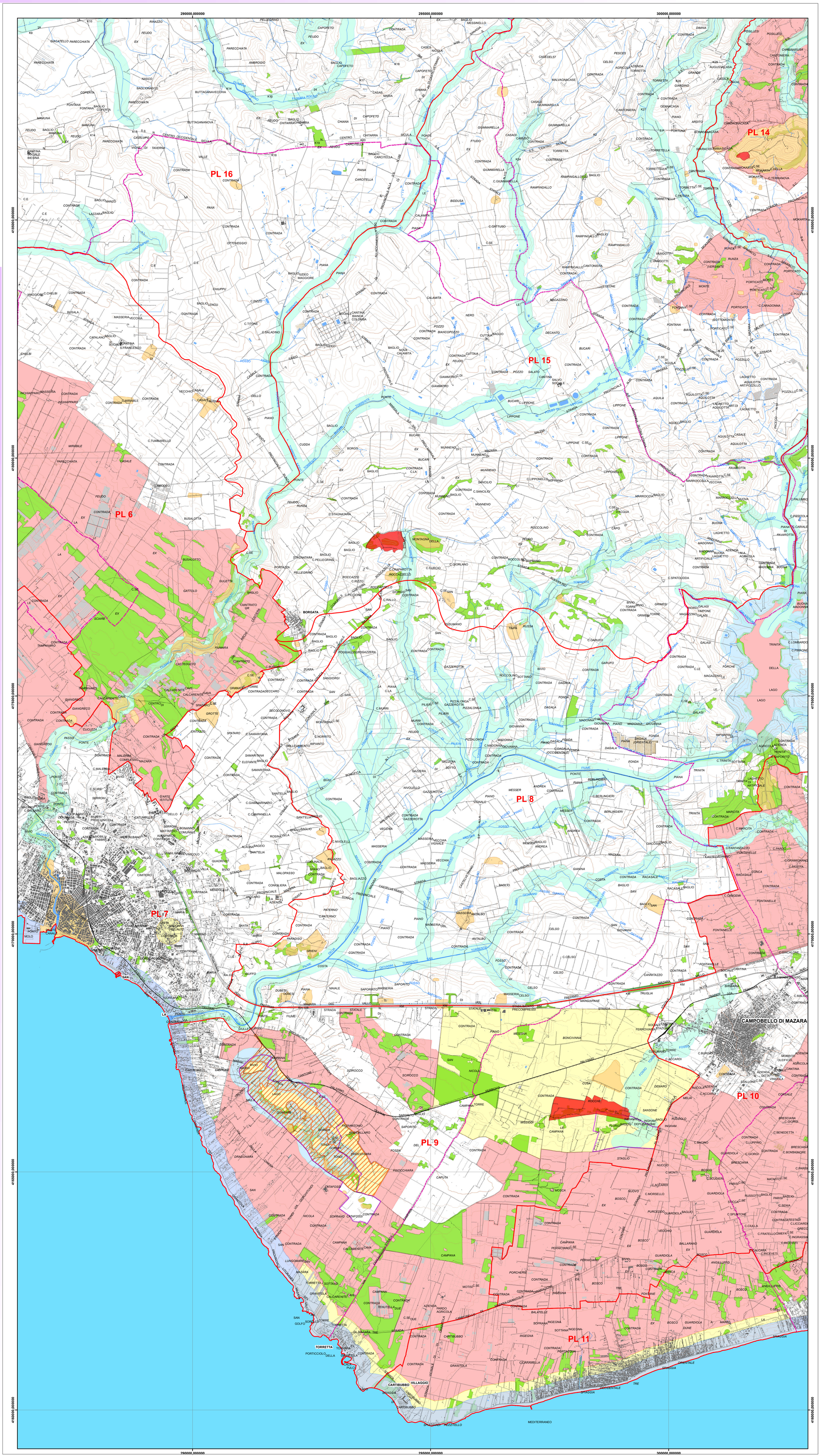

Legenda

Vincoli Archeologici art.10 D.lgs. 42/2004 (ex1089/39)

D.lgs. 42/2004 e s.m.i., art.134, lett. a)

Immobili ed aree di notevole interesse pubblico sottoposte a vincolo paesaggistico ex art. 136, D.lgs. 42/2004 e s.m.i.

D.lgs. 42/2004 e s.m.i., art.134, lett. b) - aree di cui all'art. 142

Territori costieri compresi entro i 300 m. dalla battigia - comma 1, lett.a)

Territori contermini ai laghi compresi in una fascia di 300 m. dalla battigia - comma 1, lett. b)

Fiumi, torrenti e corsi d'acqua e relative sponde per una fascia di 150 m. - comma 1, lett. c)

Aree protette (Riserve) - comma 1, lett. f)

Territori ricoperti da boschi o sottoposti a vincolo di rimboschimento - comma 1, lett. g)

Zone umide - comma 1, lett. i)

Aree e siti di interesse archeologico - comma 1, lett. m)

D.lgs. 42/2004 e s.m.i., art.134, lett. c)

Ulteriori immobili ed aree specificatamente individuati a termini dell'art.136 e sottoposti a tutela dal Piano Paesaggistico

Paesaggi Locali

Limiti comunali