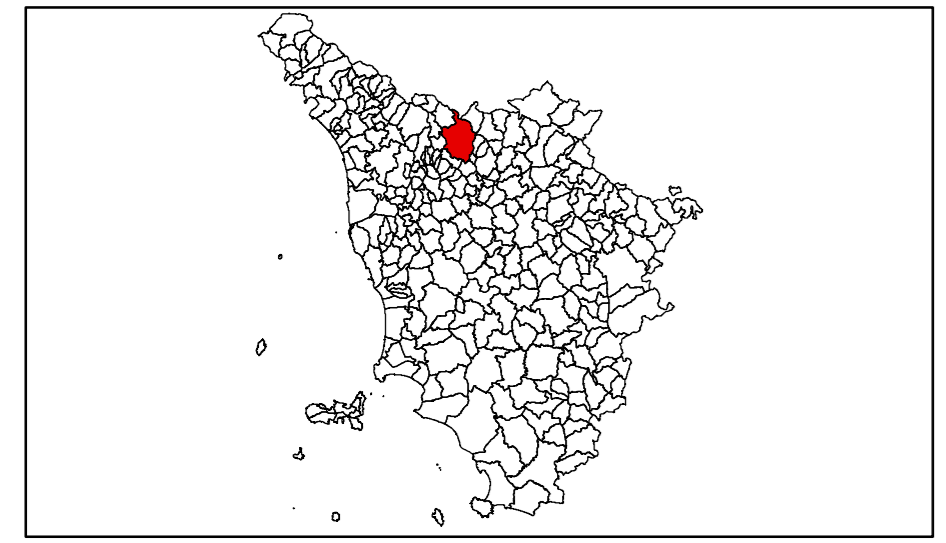


ANALISI DELLA CONDIZIONE LIMITE PER L'EMERGENZA (CLE)

CIREGLIO
Scala 1:5.000









Regione Toscana
Comune di Pistoia



Regione	Toscana	Soggetto realizzatore	GTI Geologia Tecnica Mannori & Burchietti Geologi Associati DREAM Italia Collaborazione analisi CLE DREAM Italia	Data	luglio 2013
Comune	Pistoia				

Legenda

Codice Provincia: 047
Codice Comune: 014
Sistema di gestione dell'emergenza

-  ES1 Edificio strategico
-  A5502 Area di emergenza (RICOVERO)
-  A5506 Area di emergenza (ATTESA)
-  C001 Infrastruttura di connessione
-  A001 Infrastruttura di accessibilità
-  708888 Aggregato strutturale interferente
-  Unità strutturale interferente
-  Unità strutturale non interferente

