



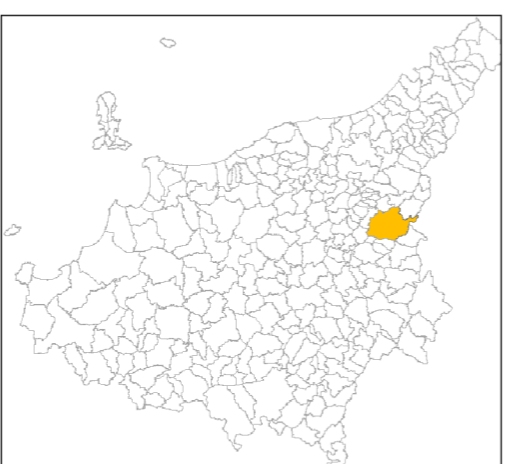
Attuazione dell'articolo 11 della legge 24 giugno 2009, n. 77

MICROZONAZIONE SISMICA

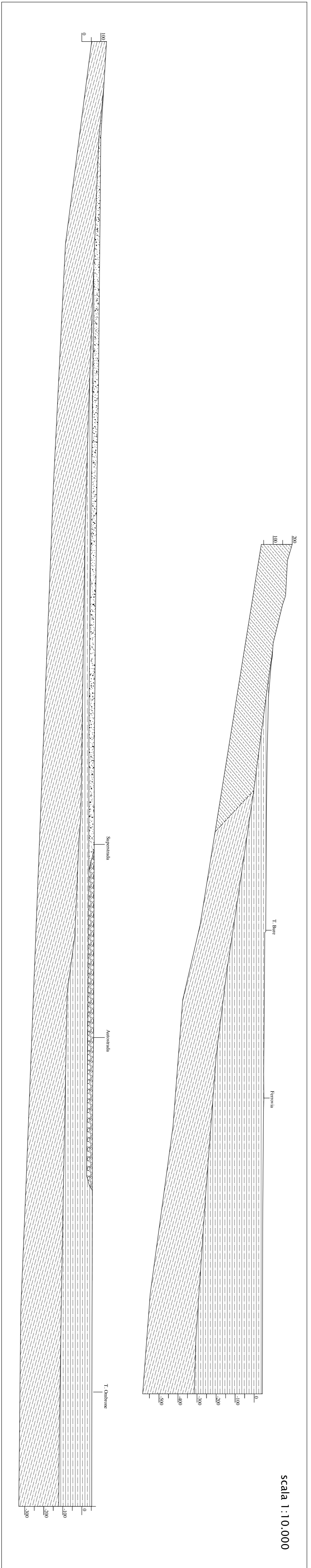
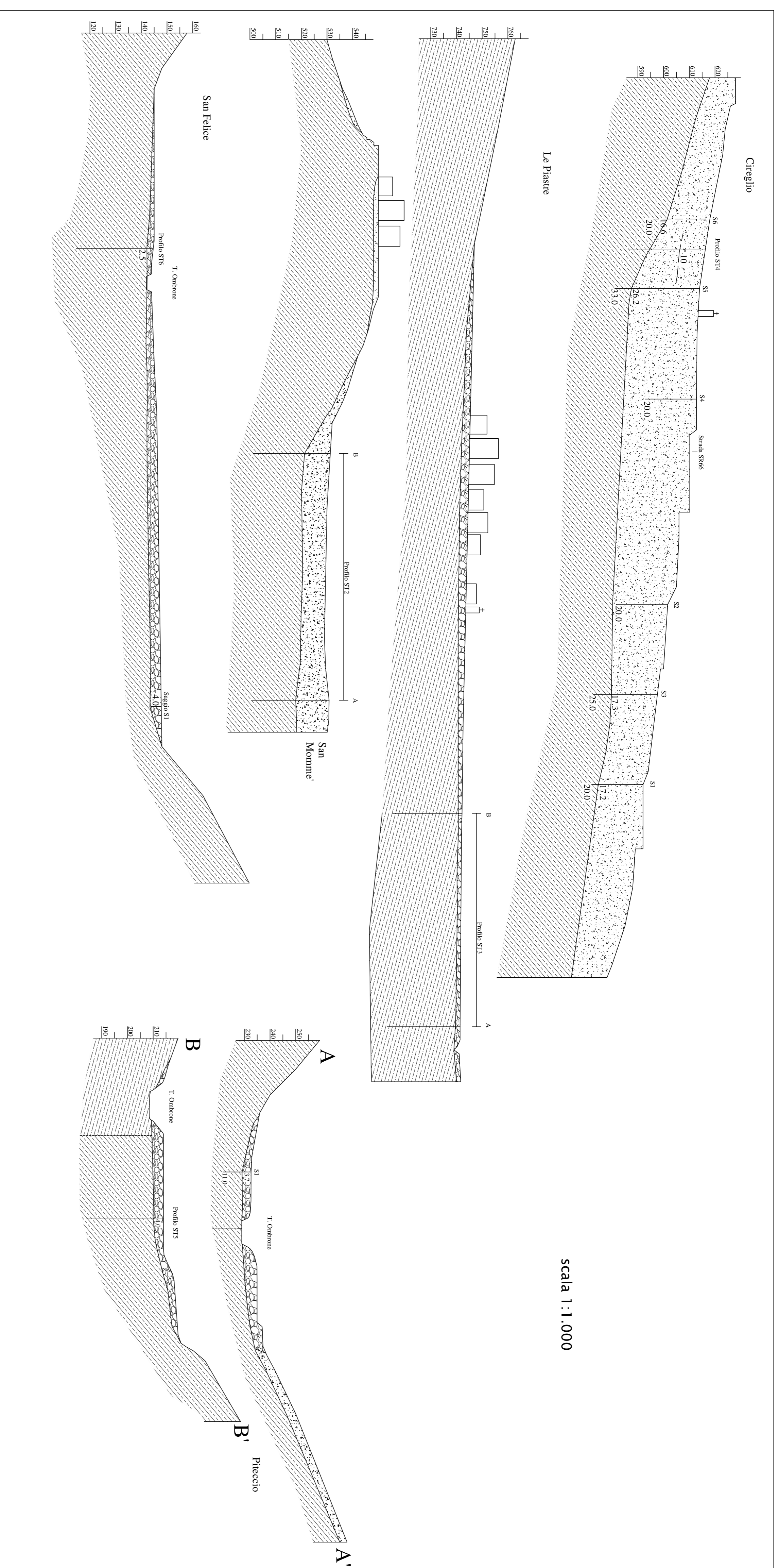
Sezioni geologico tecniche

Scale varie

Regione Toscana
Comune di Pistoia



Regione	Toscana	Data	Luglio 2013
Comune	Pistoia	Soggetto realizzatore	GTI Geologia Tecnica Mannori & Burchiotti Geologi Associati DREAM Italia Indagini Sismiche Mannori & Burchiotti Geologi Associati



Legenda

	RI - Terreni conerenti resti di attività antropica
	ML - Limi inorganici, farina di roccia, sabbie fini limose o argillose, limi argillosi di bassa plasticità
	CP - Chiale pulite con granulometria poco assortita, miscela di ghiaia e sabbia
	CM - Chiale limose, miscela di ghiaia, sabbia e limo
	LPS - Lapideo stratificato
	ALS - Alternanza di litotipi, stratificato

scala 1 : 10.000

scala 1 : 1.000