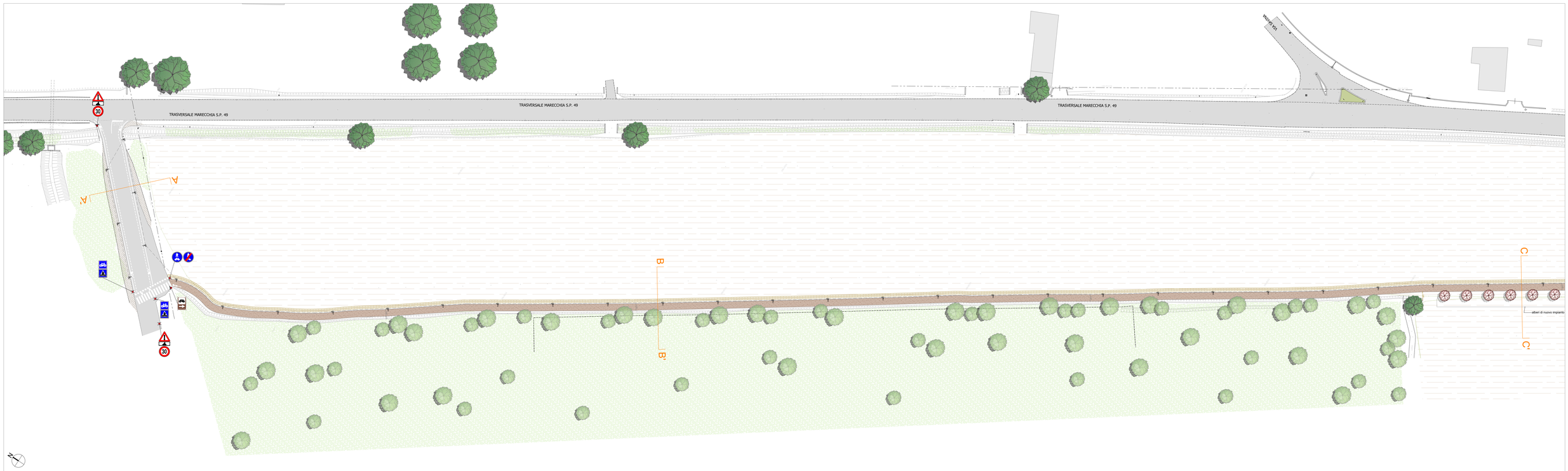

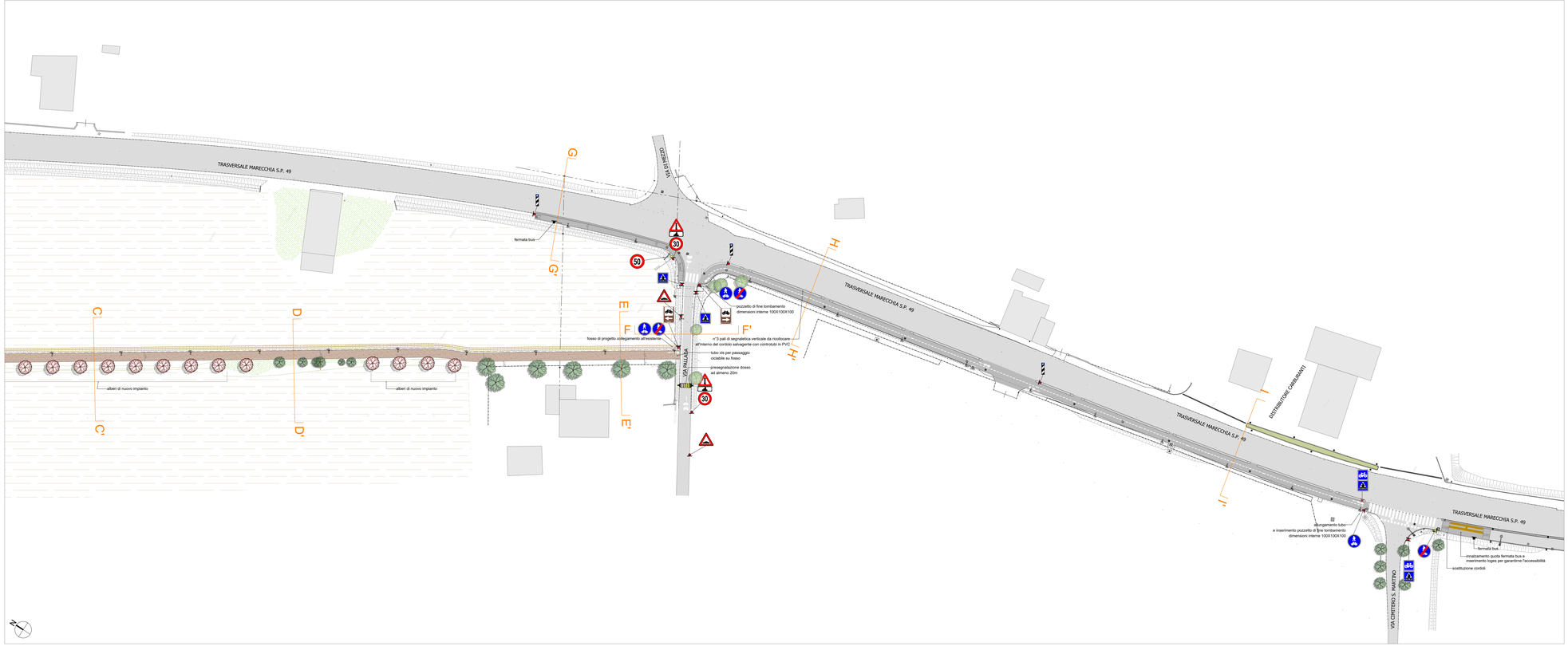

LEGENDA PLANIMETRIA	
	pavimentazione in asfalto
	pavimentazione in cemento drenante
	pali di segnalazione dossi
	segnaletica verticale di progetto
	segnaletica verticale da eliminare
	alberi di progetto
	lampione tipo "O-DROME di AEC"
	linea pubblica illuminazione
	caditoie e pozzetti stradali di progetto

CITTÀ DI SANTARCANGELO DI ROMAGNA
SETTORE TERRITORIO
QUALIFICAZIONE CITTÀ PUBBLICA E OPERE STRATEGICHE

PIAZZA GANGANELLI, 1 – 47822 SANTARCANGELO - TEL. 0541 356111 - EMAIL: URP@COMUNE.SANTARCANGELO.RN.IT

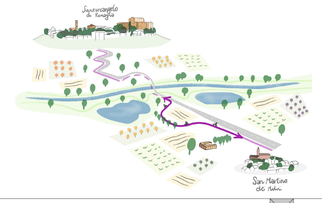

OGGETTO:
RIQUALIFICAZIONE DI VIA TRASVERSALE MARECCHIA (S.P. 49), IN LOCALITÀ SAN MARTINO DEI MULINI, MEDIANTE REALIZZAZIONE DI UN NUOVO PERCORSO CICLOPEDONALE
CUP C41B21000030004

- [x] PROGETTO DI FATTIBILITÀ TECNICO-ECONOMICA
- [x] PROGETTO DEFINITIVO
- [ ] PROGETTO ESECUTIVO

DIRIGENTE DEL SETTORE DEL TERRITORIO:
ING. NATASCIA CASADEI

RESPONSABILE UNICO DEL PROCEDIMENTO:
GEOM. GILBERTO BUGLI

ELABORATO:
PLANIMETRIA DI PROGETTO

ALLEGATO	TAVOLA	DATA	SCALA
	PRO 3-1-B	**FEBBRAIO 2022**	**1:500**

FAHRE ASSOCIATI

PROGETTISTI:
ARCH. IRENE ESPOSITO
ARCH. ENRICO GUAITOLI PANINI

COLLABORATORI:
PAES. GIULIA MAZZALI
DOTT. ARCH. MICHELA GESSANI
DOTT. ARCH. ELEONORA VACCARI

CONSULENTI:
ING. ALEX SAMARITANI

PERCORSO E NOME FILE:
REVISIONE 02